

















EKODROM ul. Mirabelki 25, 16-300 Augustów				KARTA OTWORU GEOTECHNICZNEGO Profil nr 1				Zał.Nr: 2.1					
Rejon: ul. Franciszka ska Miejscowo : Suwałki Gmina: Suwałki Województwo: podlaskie				Obiekt: Przebudowa ul. Franciszka skiej Zleceniodawca: DROGOWIEC Sp. z o.o. Dozór geol.: Bartosz Jacewicz				System wiercenia: mechaniczno-obrotowy					
								Rz dna: 181.40 m n.p.m. Gł boko : 3.00 m					
								Skala 1 : 30		Data wiercenia: 05-11-2021			
Wiercenie	Gł boko zwierciadła wody	Stratygrafia		Profil litologiczny		Przelot	Opis litologiczny	Symbol gruntu	Warstwa geotechniczna	Wilgotno	Stan gruntu	ID	IL
[m.p.p.t.]			[m]		[m]								
1	2	3	4	5	6	7	8	9	10	11	12	13	
		Nasypy		0.10	0.10	nawierzchnia biumiczna nasyp budowlany (kruszywo naturalne)	nB(kr nat) I/2					0.70	
				0.50	0.50	pospółka, ciemnobra zowa	Po	IIIc	mw	szg	0.55		
				3.00	3.00								


EKODROM			KARTA OTWORU GEOTECHNICZNEGO					Zał.Nr: 2.2				
ul. Mirabelki 25, 16-300 Augustów			Profil nr 2					Wiertnica:				
Rejon: ul. Franciszka ska Miejscowo : Suwałki Gmina: Suwałki Województwo: podlaskie			Obiekt: Przebudowa ul. Franciszka skiej Zleceniodawca: DROGOWIEC Sp. z o.o. Dozór geol.: Bartosz Jacewicz			System wiercenia: mechaniczno-obrotowy						
						Rz dna: 181.20 m n.p.m.			Gł boko : 3.00 m			
						Skala 1 : 30		Data wiercenia: 05-11-2021				
Wiercenie	Gł boko zwierniadia wody	Stratygrafia	Profil litologiczny		Przelot	Opis litologiczny	Symbol gruntu	Warstwa geotechniczna	Wilgotno	Stan gruntu	ID	IL
	[m.p.p.t]		[m]		[m]							
1	2	3	4	5	6	7	8	9	10	11	12	13
		Czwartorz d Holocen				gleba próchnicza	GbH	II				
		Nasypy Nasyp		1.0		0.40	nasyp budowlany (pospółka z domieszk humusu)	nB(Po+H) I/1				
		Czwartorz d Plejstocen			1.40	Piasek zagliniony, br zowy	Pzag	IIId	mw	szg	0.50	
				2.0		1.80	Piasek redni + wir, br zowo- ółty	Ps+			IIIb	0.55
					3.0		3.00					




EKODROM ul. Mirabelki 25, 16-300 Augustów				KARTA OTWORU GEOTECHNICZNEGO Profil nr 3				Zał.Nr: 2.3							
Rejon: ul. Franciszka ska Miejscowo : Suwałki Gmina: Suwałki Województwo: podlaskie				Obiekt: Przebudowa ul. Franciszka skiej Zleceniodawca: DROGOWIEC Sp. z o.o. Dozór geol.: Bartosz Jacewicz				System wiercenia: mechaniczno-obrotowy							
								Rz dna: 179.20 m n.p.m. Gł boko : 3.00 m							
								Skala 1 : 30		Data wiercenia: 05-11-2021					
Wiercenie	Gł boko zwierciadła wody	Stratygrafia	Profil litologiczny	Przelot	Opis litologiczny				Symbol gruntu	Warstwa geotechniczna	Wilgotno	Stan gruntu	ID	IL	
[m.p.p.t]			[m]	[m]											
1	2	3	4	5	6	7				8	9	10	11	12	13
		Holocen				gleba próchnicza				GbH	II				
		Czwartorz d Plejstocen		0.50	pospółka, br zowa				Po	IIIc	mw	szg	0.60		
				1.20	wir z kamieniami, jasnobr zowy				+K				0.65		
			3.0		3.00										




EKODROM			KARTA OTWORU GEOTECHNICZNEGO					Zał.Nr: 2.4				
ul. Mirabelki 25, 16-300 Augustów			Profil nr 4					Wiertnica:				
Rejon: ul. Franciszka ska			Obiekt: Przebudowa ul. Franciszka skiej					System wiercenia: mechaniczno-obrotowy				
Miejscowo : Suwałki			Zleceniodawca: DROGOWIEC Sp. z o.o.					Rz dna: 179.50 m n.p.m.		Gł boko : 3.00 m		
Gmina: Suwałki			Dozór geol.: Bartosz Jacewicz					Skala 1 : 30		Data wiercenia: 05-11-2021		
Województwo: podlaskie												
Wiercenie	Gł boko zwierciadła wody	Stratygrafia	Profil litologiczny		Przelot	Opis litologiczny	Symbol gruntu	Warstwa geotechniczna	Wilgotno	Stan gruntu	ID	IL
[m.p.p.t]			[m]		[m]							
1	2	3	4	5	6	7	8	9	10	11	12	13
		Nasypy Nasyp			0.05	nawierzchnia bitumiczna nasyp budowlany (wir+humus+piasek) ciemnoszaro-br zowy	-				0.60	
		Czwartorz d Plejstocen	1.0		1.00	pospółka, br zowa			mw	szg		
			2.0				Po	IIIc			0.65	
			3.0		3.00							




EKODROM				KARTA OTWORU GEOTECHNICZNEGO Profil nr 5					Zał.Nr: 2.5				
ul. Mirabelki 25, 16-300 Augustów									Wiertnica:				
Rejon: ul. Franciszka ska Miejscowo : Suwałki Gmina: Suwałki Województwo: podlaskie				Obiekt: Przebudowa ul. Franciszka skiej Zleceniodawca: DROGOWIEC Sp. z o.o. Dozór geol.: Bartosz Jacewicz					System wiercenia: mechaniczno-obrotowy				
									Rz dna: 179.90 m n.p.m.			Gł boko : 3.00 m	
									Skala 1 : 30		Data wiercenia: 05-11-2021		
Wiercenie	Gł boko zwierciadła wody	Stratygrafia	Profil litologiczny		Przelot	Opis litologiczny	Symbol gruntu	Warstwa geotechniczna	Wilgotno	Stan gruntu	ID	IL	
	[m.p.p.t]		[m]		[m]								
1	2	3	4	5	6	7	8	9	10	11	12	13	
		Czwartorz d Holocen Plejstocen				humus	H	II					
			1.0		1.00	piasek redni, ółty	Ps	IIIb	s		0.50		
			2.0								szg		
			3.0		2.20	wir, jasno br zowy		IIIc	mw		0.65		
					3.00								


EKODROM ul. Mirabelki 25, 16-300 Augustów				KARTA OTWORU GEOTECHNICZNEGO Profil nr 6				Zał.Nr: 2.6				
Rejon: ul. Franciszka ska Miejscowo : Suwałki Gmina: Suwałki Województwo: podlaskie				Obiekt: Przebudowa ul. Franciszka skiej Zleceniodawca: DROGOWIEC Sp. z o.o. Dozór geol.: Bartosz Jacewicz				System wiercenia: mechaniczno-obrotowy				
								Rz dna: 180.10 m n.p.m.		Gł boko : 3.00 m		
								Skala 1 : 30		Data wiercenia: 05-11-2021		
Wiercenie	Gł boko zwierciadła wody	Stratygrafia	Profil litologiczny		Przelot	Opis litologiczny	Symbol gruntu	Warstwa geotechniczna	Wilgotno	Stan gruntu	ID	IL
			[m]									
1	2	3	4	5	6	7	8	9	10	11	12	13
		<div> <div>Holocen</div> <div>Czwartorz d</div> <div>Plejstocen</div> </div>				gleba próchnicza	GbH	II				
					0.50	piasek redni, rdzawy	Ps	IIIb				0.45
					1.20	pospółka, br zowo- ółta przewarstwiona wirem						
					3.00							
			3.0									

EKODROM ul. Mirabelki 25, 16-300 Augustów			KARTA OTWORU GEOTECHNICZNEGO Profil nr 7					Zał.Nr: 2.7				
Rejon: ul. Franciszka ska Miejscowo : Suwałki Gmina: Suwałki Województwo: podlaskie			Obiekt: Przebudowa ul. Franciszka skiej Zleceniodawca: DROGOWIEC Sp. z o.o. Dozór geol.: Bartosz Jacewicz					System wiercenia: mechaniczno-obrotowy				
								Rz dna: 180.60 m n.p.m. Gł boko : 3.00 m				
								Skala 1 : 30 Data wiercenia: 05-11-2021				
Wiercenie	Gł boko zwierciadła wody	Stratygrafia	Profil litologiczny		Przelot	Opis litologiczny	Symbol gruntu	Warstwa geotechniczna	Wilgotno	Stan gruntu	ID	IL
[m.p.p.t]			[m]		[m]							
1	2	3	4	5	6	7	8	9	10	11	12	13
		Nasy Nasyp			0.05	0.05 płytko chodnikowa nasyp budowlany (pospółka, wir jasno-brzozy)	-					
			1.0		1.00	1.00 wir z kamieniami, jasno-brzozy	nB(Po//) I/I				0.40	
		Czwartorz d Plejstocen	2.0				+K	IIIc	mw	szg	0.60	
			3.0		3.00							

EKODROM			KARTA OTWORU GEOTECHNICZNEGO Profil nr 8					Zał.Nr: 2.8				
ul. Mirabelki 25, 16-300 Augustów								Wiertnica:				
Rejon: ul. Franciszka ska Miejscowo : Suwałki Gmina: Suwałki Województwo: podlaskie			Objekt: Przebudowa ul. Franciszka skiej Zleceniodawca: DROGOWIEC Sp. z o.o. Dozór geol.: Bartosz Jacewicz					System wiercenia: mechaniczno-obrotowy				
								Rz dna: 179.90 m n.p.m.			Gł boko : 3.00 m	
								Skala 1 : 30		Data wiercenia: 05-11-2021		
Wiercenie	Gł boko zwierciadła wody	Stratygrafia	Profil litologiczny		Przelot	Opis litologiczny	Symbol gruntu	Warstwa geotechniczna	Wilgotno	Stan gruntu	ID	IL
	[m.p.p.t.]		[m]		[m]							
1	2	3	4	5	6	7	8	9	10	11	12	13
		Nasypy Nasyp			0.07	nawierzchnia bitumiczna	-					0.70
					0.25	Podbudowa z kruszywa naturalnego				zg		
		Czwartorz d Plejstocen				pospółka, jasnobr zowa	Po	IIIc	mw	szg	0.60	
			1.0									
			2.0									
			3.0									
					3.00							

EKODROM ul. Mirabelki 25, 16-300 Augustów			KARTA OTWORU GEOTECHNICZNEGO Profil nr 9					Zał.Nr: 2.9				
Rejon: ul. Franciszka ska Miejscowo : Suwałki Gmina: Suwałki Województwo: podlaskie			Obiekt: Przebudowa ul. Franciszka skiej Zleceniodawca: DROGOWIEC Sp. z o.o. Dozór geol.: Bartosz Jacewicz					System wiercenia: mechaniczno-obrotowy				
								Rz dna: 180.00 m n.p.m. Gł boko : 3.00 m				
								Skala 1 : 30 Data wiercenia: 05-11-2021				
Wiercenie	Gł boko zwierciadła wody	Stratygrafia	Profil litologiczny		Przelot	Opis litologiczny	Symbol gruntu	Warstwa geotechniczna	Wilgotno	Stan gruntu	ID	IL
[m.p.p.t]			[m]		[m]							
1	2	3	4	5	6	7	8	9	10	11	12	13
		Holocen				gleba próchnicza	GbH	II				
		Czwartorz d Pleistocen	0.40		0.40	piasek drobny, ółty	Pd	IIIa			0.55	
			2.50		2.50	wir z kamieniami, jasno brzozy	+K	IIIc			0.60	
			3.00		3.00							

EKODROM ul. Mirabelki 25, 16-300 Augustów			KARTA OTWORU GEOTECHNICZNEGO Profil nr 10					Zał.Nr: 2.10				
Rejon: ul. Franciszka ska Miejscowo : Suwałki Gmina: Suwałki Województwo: podlaskie			Obiekt: Przebudowa ul. Franciszka skiej Zleceniodawca: DROGOWIEC Sp. z o.o. Dozór geol.: Bartosz Jacewicz					System wiercenia: mechaniczno-obrotowy Rz dna: 181.50 m n.p.m. Gł boko : 3.00 m Skala 1 : 30 Data wiercenia: 05-11-2021				
Wiercenie	Gł boko zwierciadła wody	Stratygrafia	Profil litologiczny		Przelot	Opis litologiczny	Symbol gruntu	Warstwa geotechniczna	Wilgotno	Stan gruntu	ID	IL
[m.p.p.t]	[m]	[m]	[m]	[m]								
1	2	3	4	5	6	7	8	9	10	11	12	13
		Holocen				gleba próchnicza	GbH	II				
		Czwartorz d Plejstocen	1.0		0.50	piasek drobny, ółty	Pd	IIIa	mw	szg	0.55	
			2.0									
			3.0		2.50	wir, jasno br zowy		IIIc				
					3.00							

EKODROM ul. Mirabelki 25, 16-300 Augustów			KARTA OTWORU GEOTECHNICZNEGO Profil nr 11					Zał.Nr: 2.11				
Rejon: ul. Franciszka ska Miejscowo : Suwałki Gmina: Suwałki Województwo: podlaskie			Obiekt: Przebudowa ul. Franciszka skiej Zleceniodawca: DROGOWIEC Sp. z o.o. Dozór geol.: Bartosz Jacewicz					System wiercenia: mechaniczno-obrotowy				
								Rz dna: 186.90 m n.p.m. Gł boko : 3.00 m				
								Skala 1 : 30 Data wiercenia: 05-11-2021				
Wiercenie	Gł boko zwierciadła wody	Stratygrafia	Profil litologiczny		Przelot	Opis litologiczny	Symbol gruntu	Warstwa geotechniczna	Wilgotno	Stan gruntu	ID	IL
[m.p.p.t]			[m]		[m]							
1	2	3	4	5	6	7	8	9	10	11	12	13
		Holocen				gleba próchnicza	GbH	II				
					0.30	piasek gliniasty, br zowy z domieszk wiru	Pg+	IVb		tpl		0.15
		Czwartorz d Pleistocen			0.50	wir z kamieniami, jasnobr zowy						
			1.0									
			2.0				+K	IIIc	mw	szg	0.65	
			3.0		3.00							

EKODROM ul. Mirabelki 25, 16-300 Augustów			KARTA OTWORU GEOTECHNICZNEGO Profil nr 12					Zał.Nr: 2.12				
Rejon: ul. Franciszka ska Miejscowo : Suwałki Gmina: Suwałki Województwo: podlaskie			Obiekt: Przebudowa ul. Franciszka skiej Zleceniodawca: DROGOWIEC Sp. z o.o. Dozór geol.: Bartosz Jacewicz					System wiercenia: mechaniczno-obrotowy Rz dna: 186.20 m n.p.m. Gł boko : 3.00 m Skala 1 : 30 Data wiercenia: 05-11-2021				
Wiercenie	Gł boko zwierciadła wody	Stratygrafia	Profil litologiczny		Przelot	Opis litologiczny	Symbol gruntu	Warstwa geotechniczna	Wilgotno	Stan gruntu	ID	IL
[m.p.p.t]	[m]	[m]	[m]	[m]								
1	2	3	4	5	6	7	8	9	10	11	12	13
		Holocen				gleba próchnicza	GbH	II				
					0.40	glina, br zowa	G	IVa	w	pl		0.30
			1.00		1.00	wir z kamieniami, jasnobr zowy						
		Czwartorz d Pleistocen										
			2.00				+K	IIIc	mw	szg	0.60	
			3.00		3.00							

EKODROM			KARTA OTWORU GEOTECHNICZNEGO					Zał.Nr: 2.13				
ul. Mirabelki 25, 16-300 Augustów								Wiertnica:				
Rejon: ul. Franciszka ska Miejscowo : Suwałki Gmina: Suwałki Województwo: podlaskie			Obiekt: Przebudowa ul. Franciszka skiej Zleceniodawca: DROGOWIEC Sp. z o.o. Dozór geol.: Bartosz Jacewicz					System wiercenia: mechaniczno-obrotowy				
								Rz dna: 184.00 m n.p.m.			Gł boko : 3.00 m	
								Skala 1 : 30		Data wiercenia: 05-11-2021		
Wiercenie	Gł boko zwierciadła wody	Stratygrafia	Profil litologiczny		Przelot	Opis litologiczny	Symbol gruntu	Warstwa geotechniczna	Wilgotno	Stan gruntu	ID	IL
	[m.p.p.t]		[m]		[m]							
1	2	3	4	5	6	7	8	9	10	11	12	13
		Czwartorz d Plejsocen				gleba próchnicza	GbH	II				
					0.30	wir, jasno-brzozy						
									IIIc	mw	szg	0.60
					3.00							

EKODROM ul. Mirabelki 25, 16-300 Augustów			KARTA OTWORU GEOTECHNICZNEGO Profil nr 14					Zał.Nr: 2.14				
Rejon: ul. Franciszka ska Miejscowo : Suwałki Gmina: Suwałki Województwo: podlaskie			Obiekt: Przebudowa ul. Franciszka skiej Zleceniodawca: DROGOWIEC Sp. z o.o. Dozór geol.: Bartosz Jacewicz					System wiercenia: mechaniczno-obrotowy				
								Rz dna: 181.80 m n.p.m. Gł boko : 3.00 m				
								Skala 1 : 30		Data wiercenia: 05-11-2021		
Wiercenie	Gł boko zwierciadła wody	Stratygrafia	Profil litologiczny		Przelot	Opis litologiczny	Symbol gruntu	Warstwa geotechniczna	Wilgotno	Stan gruntu	ID	IL
[m.p.p.t]	[m]	[m]										
1	2	3	4	5	6	7	8	9	10	11	12	13
		Holocen				gleba próchnicza	GbH	II				
		Czwartorz d Pleistocen			0.30	wir zagliniony br zowy	zag	IIIc			0.50	
					0.60	wir, jasnobr zowy					0.55	
						1.50	piasek drobny, jasnobr owy	Pd	IIIa	mw	szg	0.50
					3.00							